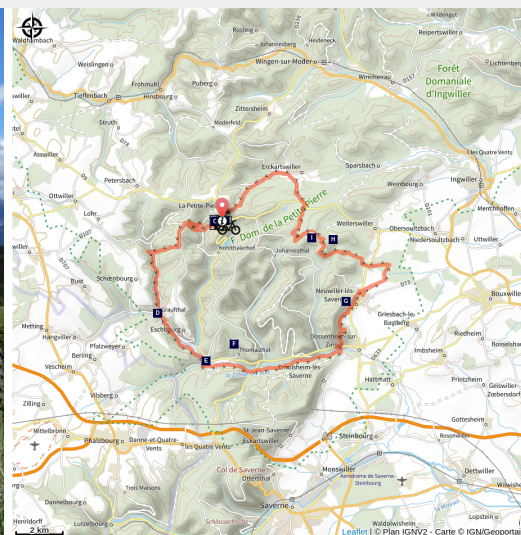


Sport et Patrimoine

Pays de la Petite Pierre - La Petite-Pierre



(<https://pixabay.com/fr/users/thierydidoli0-699997/>)

Cette boucle riche d'un patrimoine naturel et culturel particulier permet de découvrir d'intéressantes curiosités !

En plein coeur du Parc naturel régional des Vosges du Nord, ce circuit, qui permet notamment de visiter Neuwiller-lès-Saverne, lieu de pèlerinage dès le 11^{ème} siècle, permet de bénéficier du charme particulier du milieu forestier et des vieilles pierres. Il est conseillé de prévoir une journée entière pour profiter pleinement de toutes les richesses des lieux !

Infos pratiques

Pratique : VTT

Durée : 4 h

Longueur : 39.2 km

Dénivelé positif : 837 m

Difficulté : Difficile

Type : Boucle

Thèmes : Château église abbaye, Géologie, Histoire & patrimoine

Itinéraire

Départ : Parking de l'Office de Tourisme,
La Petite-Pierre

Arrivée : Parking de l'Office de Tourisme,
La Petite-Pierre

Balisage : 🚲 VTT

Communes : 1. La Petite-Pierre

2. Eschbourg

3. Lohr

4. Schœnbourg

5. Neuwiller-lès-Saverne

6. Eckartswiller

7. Saint-Jean-Saverne

8. Ernolsheim-lès-Saverne

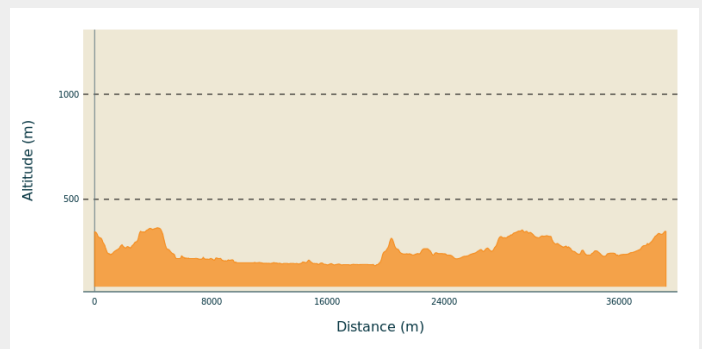
9. Dossenheim-sur-Zinsel

10. Weiterswiller

11. Sparsbach

12. Erckartswiller

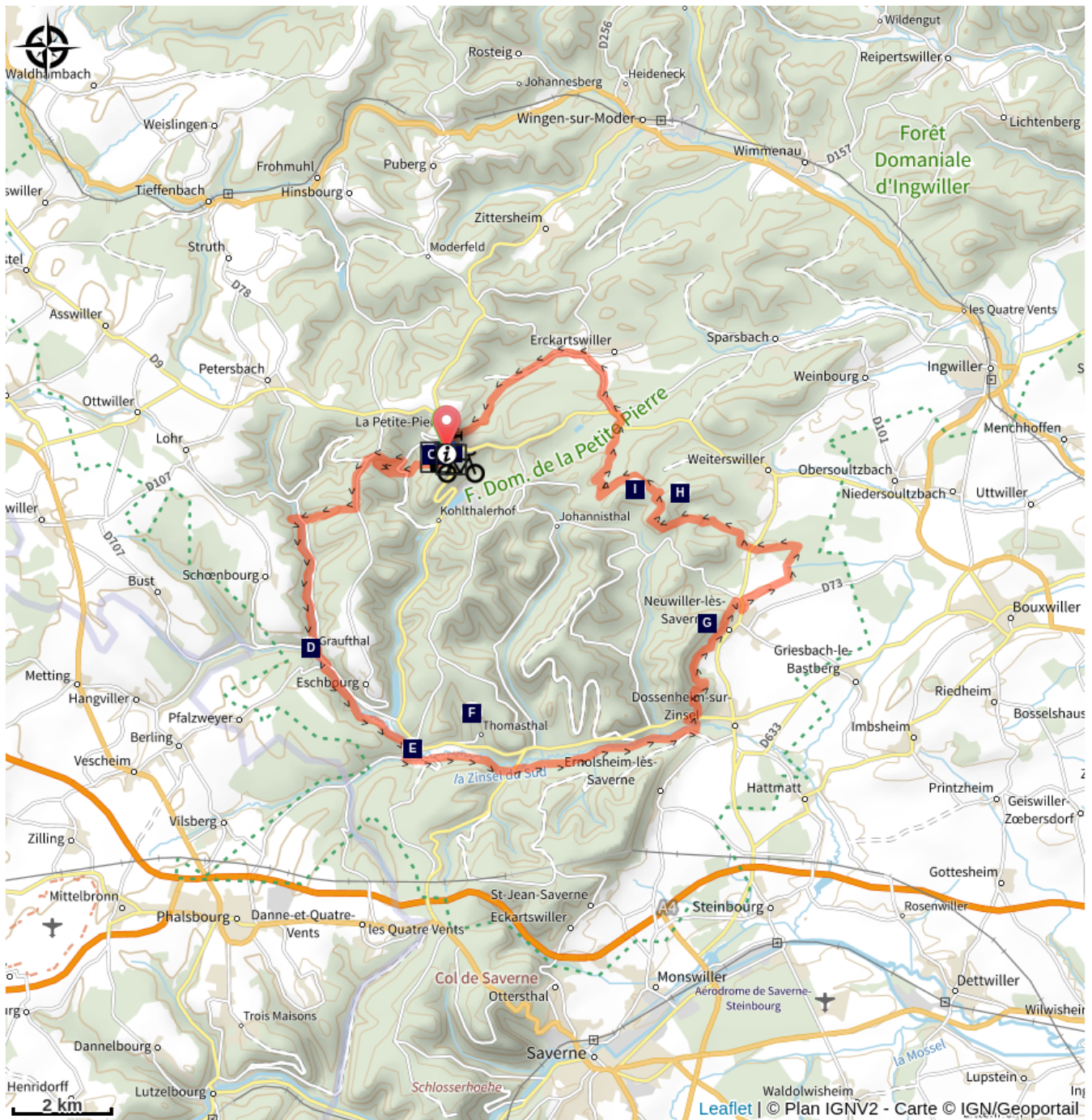
Profil altimétrique



Altitude min 184 m Altitude max 365 m

Suivre le balisage VTT orné du circuit 3 rouge.

Sur votre chemin...



 La boutique du Parc naturel régional des Vosges du Nord (A)

 Château de La Petite Pierre - Maison du Parc (C)

 Rocher d'Oberhof (E)

 Château fort de Herrenstein (G)

 Rochers du Hammelsberg (I)

 Musée du Sceau (B)

 Maisons des Rochers de Graufthal (D)

 Rocher des Hussards (F)

 Rochers du Pfannenfelsen (H)

 La Maison des Païens (J)

Toutes les infos pratiques

Recommandations

Carte IGN : 3714 ET

Comment venir ?

Transports

- Gares TER les plus proches : Wingen-sur-Moder, Ingwiller (ligne TER Strasbourg – Sarreguemines-Sarrebruck), Saverne.
- Gare TGV la plus proche : Saverne (ligne TGV Paris-Strasbourg et lignes TER)
- Itinéraires en Alsace : www.vialsace.eu

Accès routier

Depuis Saverne, s'engager sur la D1004 puis prendre la D122 à droite. À Hammerweyer, emprunter la D178 à droite jusqu'à La Petite-Pierre.

Parking conseillé

Parking de l'Office de Tourisme, La Petite-Pierre

Lieux de renseignement

Office de Tourisme de Hanau - La Petite Pierre

2A rue du Château, 67290 La Petite-Pierre

tourisme@hanau-lapetitepierre.alsace

Tel : +33 (0)3 88 70 42 30

<http://www.tourisme.hanau-lapetitepierre.alsace/>



Sur votre chemin...



La boutique du Parc naturel régional des Vosges du Nord (A)

La boutique du Parc réunit une 50 aine d'artisans, de créateurs, d'artistes du territoire et de la région au rez-de-chaussée du château de La Petite Pierre. Amateurs d'objets insolites, précieux, de nobles matières, découvreurs de talents, venez découvrir cette sélection unique de savoir-faire locaux et régionaux.

Ouvert du mardi au vendredi de 10h à 12h30 et de 14h à 17h. A partir du 1er avril du mardi au samedi de 10h à 12h30 et de 14h à 18h, le dimanche de 14h à 18h

Crédit photo : E Wilhelmy

Musée du Sceau (B)

Dès l'Antiquité et durant des siècles, le sceau est la marque d'identité, d'autorité ou de propriété permettant d'identifier un acte privé ou public.

Ainsi, le [Musée du Sceau et des Arts et Traditions Populaires](#) situé à La Petite-Pierre permet de découvrir sceaux, bannières et blasons évoquant les empereurs du Saint Empire romain germanique, les papes, les localités...



🏰 Château de La Petite Pierre - Maison du Parc (C)

Construit au XIII^e siècle, le château de La Petite Pierre et ses fortifications furent largement modernisés par Vauban en 1684. Le château était alors un point stratégique permettant le contrôle d'un passage entre l'Alsace et la Lorraine. Aujourd'hui, le Parc naturel régional des Vosges du Nord y a installé son siège, sa Maison.

Le château est fermé au public (il s'agit des bureaux du Parc naturel régional des Vosges du Nord), seule la cour extérieure du château se visite. Vous trouverez dans la cour du château un parcours de visite avec des panneaux d'information sur son histoire.

Au rez-de-chaussée du château vous pourrez également découvrir la boutique d'objets "Design & Savoir-faire" du Parc mettant en valeur une 50 aine d'artisans, de créateurs, d'artistes du territoire et de la région.

Contact :
Rue du château
La Petite Pierre
03 88 01 49 59
67290

Email :
contact@parc-vosges-nord.fr

Site web :
<http://www.parc-vosges-nord.fr>



🏠 Maisons des Rochers de Graufthal (D)

En 1899, des recherches archéologiques mirent au jour le fait qu'après avoir servi d'entrepôts au Moyen-Age, les surplombs rocheux furent aménagés en habitations vers 1760. Des personnes de conditions modestes s'y sont alors installées en utilisant les cavités rocheuses pour réduire la superficie des toitures et des façades. Ces maisons ont été occupées jusqu'en 1958.

Crédit photo : A.Dorschner



Rocher d'Oberhof (E)

Rocher d'Oberhof

Crédit photo : Gabriel HIRLEMANN

Rocher des Hussards (F)

Ce rocher comporte une grotte, peu visible, creusée par l'érosion. Ces deux derniers tiennent leur nom d'un hussard napoléonien qui y aurait trouvé refuge durant des années, en attente d'un hypothétique retour de l'empereur.



Château fort de Herrenstein (G)

Perché sur une crête rocheuse de 110 m de long pour 6 à 38 m de large, il date du 11e siècle, bien que le site soit fortifié depuis le 9e siècle. Détruit par les troupes de l'Évêque de Metz, mais reconstruit, il fut peu à peu acheté par la Ville de Strasbourg en 1480. Modernisé au 16e siècle afin de pouvoir résister à l'artillerie naissante, il fut finalement détruit en 1676 par les troupes de Joseph de Montclar.

Crédit photo : PNRVN

Rochers du Pfannenfelsen (H)

Ou Rochers des poêles, autour desquels on retrouve des cupules ou des gravures, indiquant que cet endroit a autrefois peut-être été utilisé comme lieu de rituels.



Rochers du Hammelsberg (I)

Les mouvements géologiques de la déformation des Vosges ont provoqué de nombreuses fractures dans le grès. Des compartiments entiers se sont séparés provoquant des failles ou simplement des diaclases à travers lesquelles l'eau de ruissellement s'infiltré, agrandit les fissures au cours du temps, aboutissant à des détachements de pans entiers. Au sommet, les compartiments de grès restent encore en place formant de magnifiques pitons ruiniformes aux parois verticales ou même surplombantes.

Crédit photo : Letscher



La Maison des Paiens (J)

Construite en 1534 à l'initiative du Comte palatin Louis V, son architecture, unique en Alsace, est autant civile que militaire. Bâtie sur un promontoire rocheux dominant la forêt, l'emplacement était occupé par une tour de guet à l'époque gallo-romaine, comme le prouvent les traces de fondations dans la cave. Considérée comme haut lieu vibratoire, elle marquerait l'emplacement d'un lieu de culte celte.

Crédit photo : R. Letscher