

Boucle de l'étang du Donnenbach

Pays de la Petite Pierre - La Petite-Pierre



Étang du Donnenbach (R. Letscher)



Ce circuit forestier permet de découvrir l'étang du Donnenbach, lieu calme et apaisant faisant oublier le tumulte de la vie citadine !

En plein coeur du Parc naturel régional des Vosges du Nord, l'étang du Donnenbach fut d'abord créé à des fins piscicoles avant d'être utilisé pour la scierie et le moulin au 18e siècle. Aujourd'hui, le site abrite la Maison de l'Eau et de la Rivière.

Infos pratiques

Pratique : VTT

Durée : 1 h 30

Longueur : 13.7 km

Dénivelé positif : 300 m

Difficulté : Difficile

Type : Boucle

Thèmes : Étang, Géologie

Itinéraire

Départ : Maison forestière de La Petite-Pierre, La Petite-Pierre

Arrivée : Maison forestière de La Petite-Pierre, La Petite-Pierre

Balisage : 🚲 VTT

Communes : 1. La Petite-Pierre

2. Petersbach

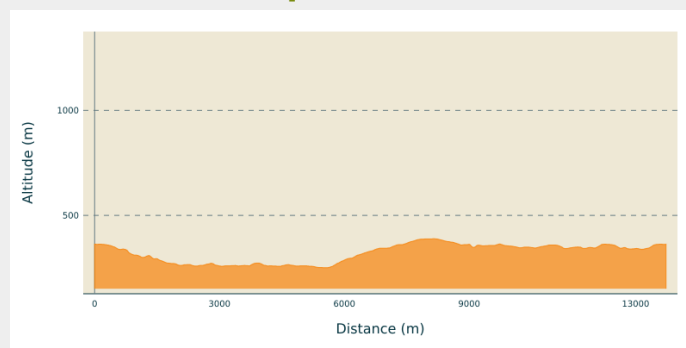
3. Struth

4. Hinsbourg

5. Zittersheim

6. Erckartswiller

Profil altimétrique





Altitude min 251 m Altitude max 389 m

Suivre le balisage VTT orné du circuit 4 rouge.

Sur votre chemin...



-  Étang de Donnerbach (A)
-  Rocher de Rappenfels (C)

 Maison de l'eau et de la rivière (B)

Toutes les infos pratiques

Recommandations

Carte IGN : 3714 ET

Comment venir ?

Accès routier

Depuis Saverne, s'engager sur la D1004 puis sur la D122 à droite. À Hammerweyer, emprunter la D178 à droite jusqu'à La Petite-Pierre. S'engager enfin sur la D9 vers Petersbach.

Parking conseillé

Parking de la maison forestière de La Petite-Pierre, La Petite-Pierre.

Lieux de renseignement

Office de Tourisme de Hanau - La Petite Pierre

2A rue du Château, 67290 La Petite-Pierre

tourisme@hanau-lapetitepierre.alsace

Tel : +33 (0)3 88 70 42 30

<http://www.tourisme.hanau-lapetitepierre.alsace/>



Sur votre chemin...



Étang de Donnenbach (A)

Cet étang fut à l'origine créé pour la pisciculture. Il fut ensuite utilisé pour la scierie et le moulin au 18^e siècle. Aujourd'hui, ce site abrite la Maison de l'Eau et de la Rivière.

Crédit photo : R.Letscher



Maison de l'eau et de la rivière (B)

Au bord de l'étang du Donnenbach, la [Maison de l'Eau et de la Rivière \(M.E.R.\)](#) est unique de par sa situation entre eaux et forêts mais aussi par sa conception HQE (haute qualité environnementale). Elle vous invite à partir à la découverte des richesses du Parc naturel régional des Vosges du Nord. Par l'originalité de son architecture, ouverte sur la vie, la M.E.R. est une maison qui vous fait ressentir la beauté de la nature et vous donne envie d'habiter le monde autrement.

Crédit photo : R.Letscher



Rocher de Rappenfels (C)

Les mouvements géologiques de la déformation des Vosges ont provoqué de nombreuses fractures dans le grès. Des compartiments entiers se sont séparés provoquant des failles ou simplement des diaclases à travers lesquelles l'eau de ruissellement s'infiltré, agrandit les fissures au cours du temps, aboutissant à des détachements de pans entiers. Au sommet, les compartiments de grès restent encore en place formant de magnifiques pitons ruiniformes aux parois verticales ou même surplombantes.

Crédit photo : R.Letscher