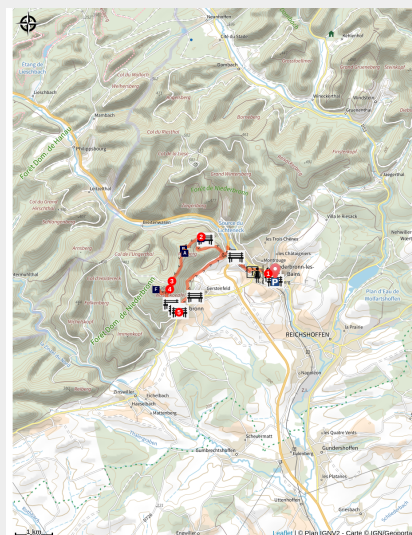


Trésor des Vosges du Nord : Circuit de la Wasenbourg

Alsace Verte - Niederbronn-les-Bains



(ADT67)



Plongez dans l'Histoire en découvrant des vestiges de l'époque celtique, romaine et du Moyen-âge durant cette promenade forestière !

Dans les Vosges du Nord, la présence des Celtes qui remonte à l'âge du bronze, vers 1500 av. J.-C. a laissé de nombreuses traces. Bien avant les Romains, ils commencent à travailler le fer et la pierre. Ils élèvent des menhirs, comme le Spitzenstein et le Breitenstein dans la région de Meisenthal.

Près de la Wasenbourg, le temple dédié au Dieu Mercure ou encore le sentier des pierres à cupules en sont des manifestations évidentes.

Infos pratiques

Pratique : Pédestre

Durée : 3 h 30

Longueur : 12.3 km

Dénivelé positif : 465 m

Difficulté : Moyenne

Type : Boucle

Thèmes : Château église abbaye, Histoire & patrimoine

Accessibilité : Poussette

Itinéraire

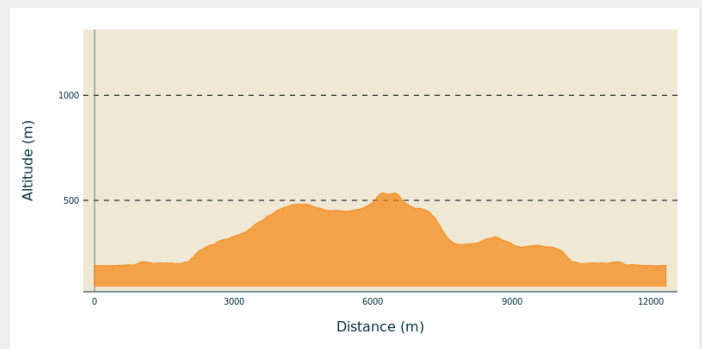
Départ : 7, rue de la République,
Niederbronn-les-Bains

Arrivée : 7, rue de la République,
Niederbronn-les-Bains

Balisage :  Club Vosgien








Communes : 1. Niederbronn-les-Bains
2. Oberbronn

Profil altimétrique

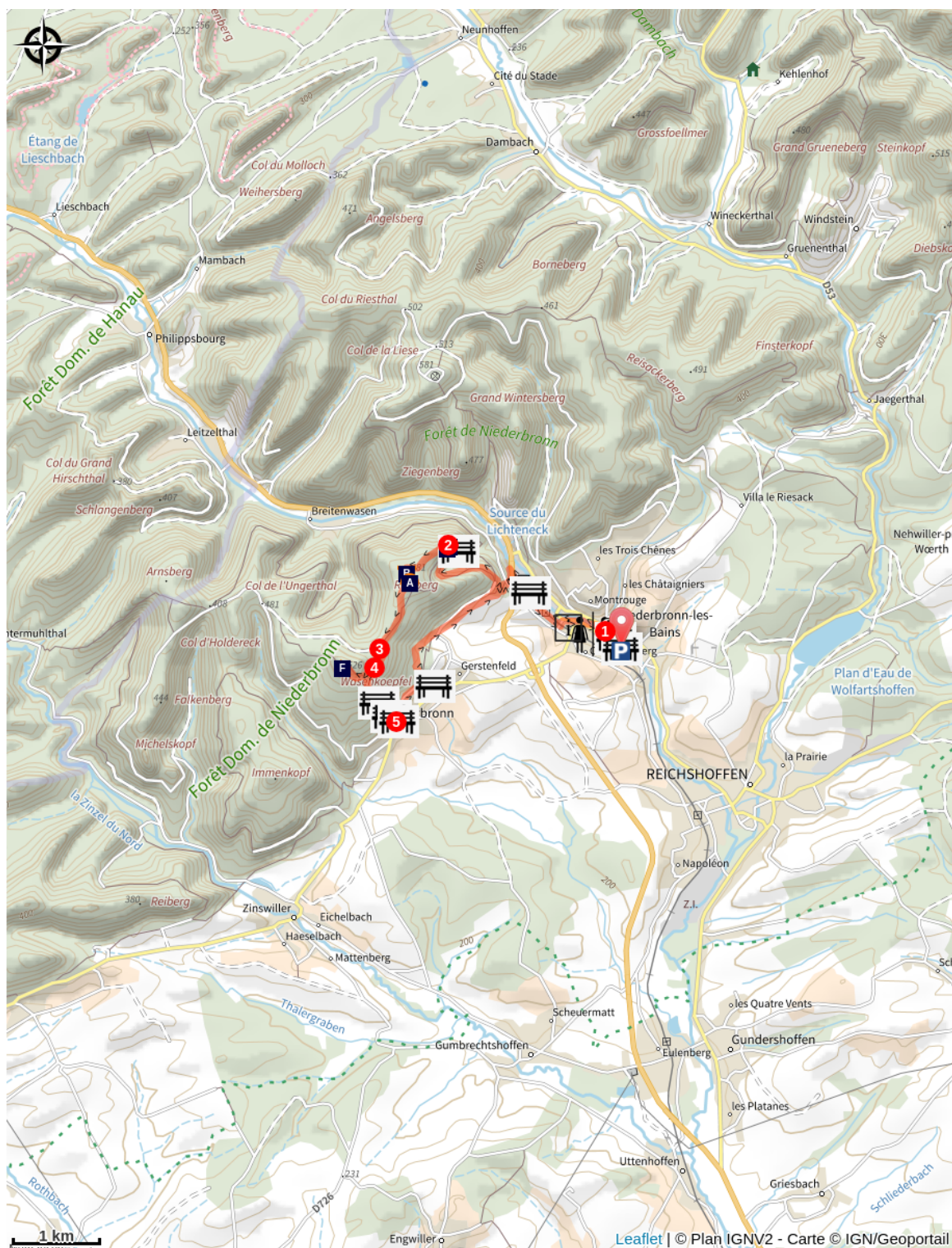









Altitude min 189 m Altitude max 535 m

Depuis le parking gratuit rue sœur E. Eppinger, se rendre place de l'Hôtel de ville en passant devant les thermes antiques.

1. Suivre le rectangle rouge  en direction des ruines de la Wasenbourg. Parcourir l'allée Bad-Schönborn en longeant le Falkensteinbach, traverser le parc puis l'avenue de la Libération avant de passer sous le pont de la voie ferrée. Tourner tout de suite à droite et parcourir l'allée des tilleuls. Après être passé sous le pont de la D1062, grimper sur le chemin en épingle à gauche et prendre le chemin à gauche. Arrivé au chemin forestier, gravir l'escalier en face et continuer l'ascension jusqu'aux ruines de la Wasenbourg.
2. Après la visite du château et du Wachtfelsen, emprunter le chemin disque bleu  vers les pierres à cupules derrière le château. Gravir le petit escalier à gauche. Sur le chemin, le jardin des fées et les pierres à cupules.
3. Au carrefour Kreuztannen, suivre le rectangle rouge  tout droit sur le chemin forestier du Wasenkoepfel.
4. À l'intersection suivante, il est possible de se rendre à la tour de guet Wasenkoepfel (détour de 15-20 minutes) en suivant le rectangle rouge . Revenir ensuite à ce carrefour et emprunter le sentier croix verte  vers Buckelstein-Oberbronn.
5. Arrivé à Oberbronn, prendre à gauche à la fontaine devant la maison de 1555 en suivant le rectangle bleu  vers Niederbronn. Après le couvent, à l'angle de la rue de Wasenbourg, aller à gauche sur la route entre les deux maisons, puis entrer en forêt. Après la table de pique-nique, prendre le sentier à droite balisé rectangle bleu  vers Roi de Rome/Niederbronn. À la source Mandel, prendre à gauche sur la route forestière de Reisberg. Passer devant la maison forestière du Reisberg puis continuer à droite sur le chemin forestier des bornes jusqu'à Niederbronn-les-Bains.

Sur votre chemin...



-  Pierres à cupules (A)
-  Château fort de la Wasenbourg (C)
-  Rocher Wachtfelsen (E)
-  Point de vue du Buckelstein (G)
-  Jardin des fées (B)
-  Üte du guetteur - Niederbronn-les-Bains (D)
-  Tour Wasenkoepfel (F)

Toutes les infos pratiques

Recommandations

Cartes IGN : 3714 ET et 3814 ET

Les parkings les plus proches du départ de la randonnée sont payants la semaine ; un parking gratuit se situe à côté de l'église Saint-Martin, rue sœur Elisabeth Eppinger.

Raccourci : au lieu-dit Kreuztannen, suivre le rectangle rouge barré blanc vers Niederbronn-les-Bains Roi de Rome.

En cas de problème, composer le 112.

Comment venir ?

Transports

- Gare de Niederbronn-les-Bains
(ligne TER Strasbourg - Haguenau - Niederbronn-les-Bains)

- Itinéraires en Alsace : www.vialsace.eu


Accès routier

Depuis Haguenau, emprunter la D1062 direction Niederbronn, puis la D28.

Parking conseillé

Parking gratuit rue sœur Elisabeth Eppinger, Niederbronn-les-Bains

Accessibilité

 Poussette

i Lieux de renseignement

**Office de Tourisme de l'Alsace Verte
- Bureau d'information de
Niederbronn-les-Bains**

6 place de l'Hôtel de Ville, 67110
Niederbronn-les-Bains

tourisme@alsace-verte.com

Tel : +33 (0)3 88 80 89 70

<https://www.alsace-verte.com/#ot>



Sur votre chemin...



Pierres à cupules (A)

Formation géologique typique de l'érosion du grès, mais pouvant également être l'œuvre de la main humaine, elles ont la particularité d'être à fond pointu au lieu d'être à fond rond ou plat. Contenant presque toujours de l'eau, elles sont reliées par de petits canaux. Matthis estimait que les pierres d'autel, constituées d'une table et d'une cupule peu profonde, auraient pu être des lieux sacrificiels.

Crédit photo : PNRVN - A. Serylo



Jardin des fées (B)

Cette enceinte rectangulaire, aux murs de 3m d'épaisseur à la base, construits avec les pierres provenant de carrières toutes proches, daterait de l'époque médiévale comme l'indiquerait la datation de fragments de tuiles et de poteries retrouvées sur place. Les historiens pensent qu'il s'agirait d'un camp retranché qui aurait pu servir en 1398 lors du siège de la Wasenbourg par les troupes de l'évêque de Strasbourg.


Crédit photo : PNRVN - A. Serylo



Château fort de la Wasenbourg (C)

Situé sur un sommet gréseux à 410 m d'altitude, datant de 1275 environ, le château, caractérisé par un mur bouclier de 4 m d'épaisseur, est placé à une position stratégique, juste à l'entrée de la vallée du Falkensteinbach. Habité jusqu'au milieu du 17e siècle, il fut détruit par les troupes de Louis XIV en 1677. Il est caractérisé par une grande baie de 9 lancettes, unique en Alsace, et par une frise comportant une statue d'une tête humaine. Il est classé monument historique en 1898.

Crédit photo : A. Dorschner



Üte du guetteur - Niederbronn-les-Bains (D)

Les Ütes de la Traversée du Massif des Vosges sont une invitation à la halte et à la découverte de paysages emblématiques des Vosges du Nord. A faire l'une après l'autre ou en suivant le rectangle rouge du GR®53 de Wissembourg à Saverne.

Crédit photo : PNRVN



Rocher Wachtfelsen (E)

Voisin direct du Château de la Wasenbourg, ce rocher porte encore les traces d'un ancien sanctuaire des hauteurs consacré à Mercure, le dieu le plus représenté dans les Vosges du Nord, datant de l'époque romaine. Le rocher a peut-être également servi de poste d'observation afin de garder l'entrée de la vallée.



Tour Wasenkoepfel (F)

Située au sommet du Wasenkoepfel, cette tour de 10 m dédiée au poète et ethnologue alsacien Auguste Stoeber a été construite en 1887 par le Club Vosgien. Malheureusement, au cours du temps, les arbres alentours ont poussé, limitant la vue à la canopée.

Crédit photo : PNRVN - A. Serylo



Point de vue du Buckelstein (G)

Un beau point de vue depuis un rocher de grès sur la commune d'Oberbronn et la plaine d'Alsace.

Crédit photo : A. Dorschner