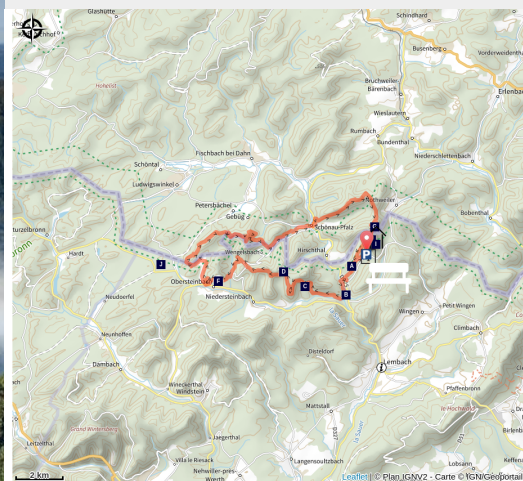


Trésor des Vosges du Nord : De château en château

Alsace Verte - Lembach



Panorama sur les Vosges du Nord (T. Bichler/Best of Wandern)



Cette randonnée vous emmène à la découverte de pas moins de 8 ruines de châteaux forts entre Vosges du Nord et Palatinat !

Témoins du passé tumultueux de la région, de nombreux châteaux forts médiévaux surplombent les forêts de la Réserve de Biosphère Transfrontalière Vosges du Nord - Pfälzerwald depuis des générations. Construits entre le XIIe et le milieu du XIVe siècle sur d'impressionnants éperons rocheux, ces châteaux, semi-troglodytiques pour la plupart, semblent bien souvent ne faire qu'un avec leur support rocheux et offrent de superbes panoramas.

Infos pratiques

Pratique : Pédestre

Durée : 2 jours

Longueur : 33.8 km

Dénivelé positif : 1365 m

Difficulté : Difficile

Type : Boucle

Thèmes : Château église abbaye, Point de vue

Itinéraire

Départ : Parking du château de Fleckenstein, Lembach

Arrivée : Parking du château de Fleckenstein, Lembach

Balisage :  Club Vosgien

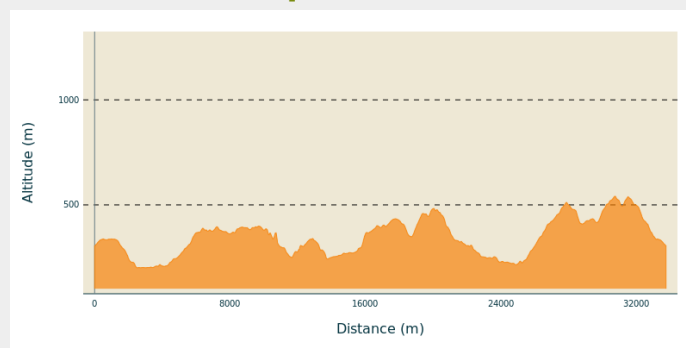
Communes : 1. Lembach

2. Niedersteinbach

3. Obersteinbach

4. Wingen

Profil altimétrique



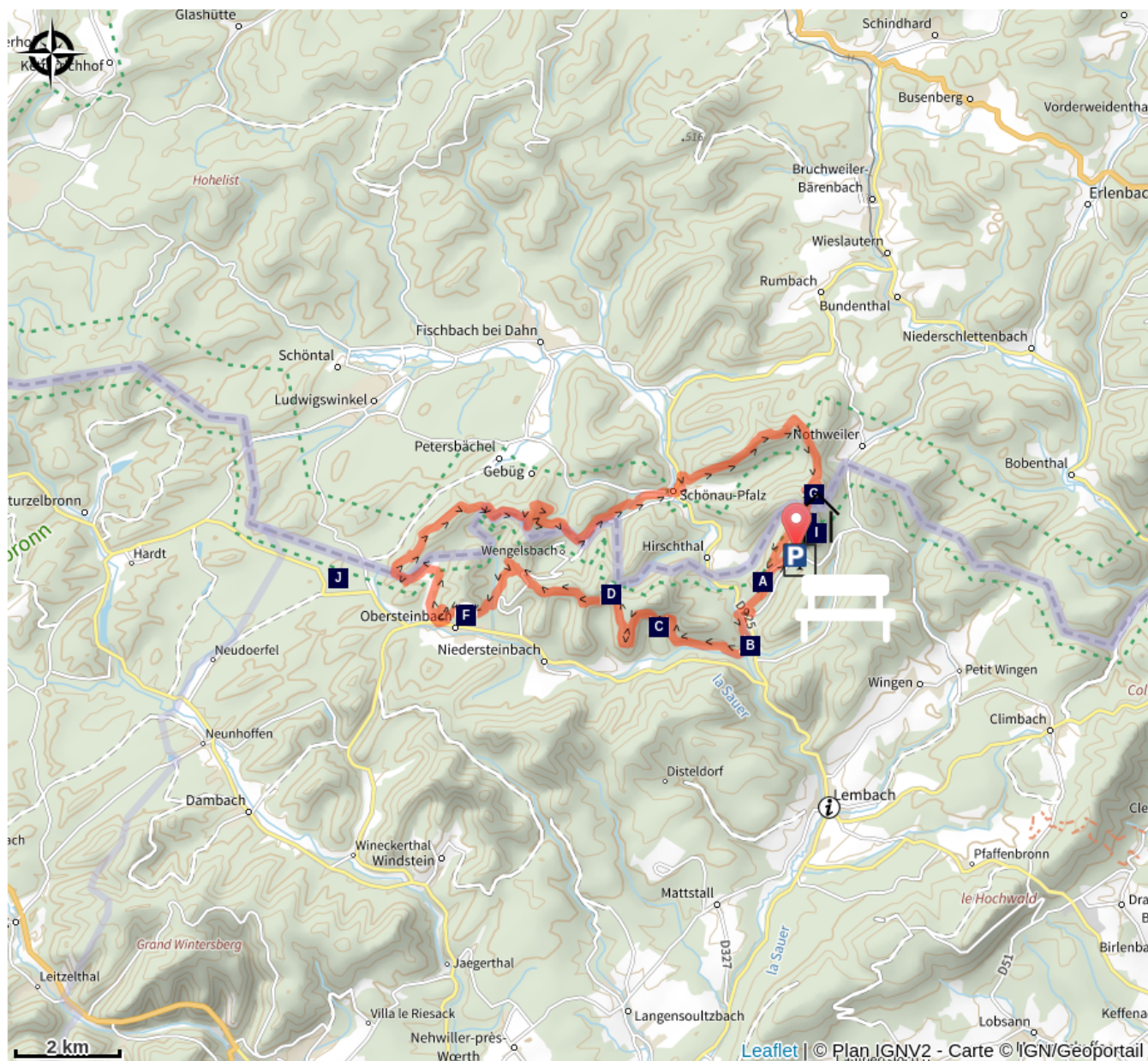
Altitude min 201 m Altitude max 541 m






Du parking, rejoindre le Château de Fleckenstein. Suivre ensuite le symbole








tout au long de cet itinéraire transfrontalier.

Sur votre chemin...



-  Château fort de Fleckenstein (A)
-  Château fort de Froensburg (C)
-  Rocher de l'Arnsberg (E)
-  Château fort de Wegelmburg (G)
-  Château fort de Loewenstein (I)

-  Etang du Fleckenstein (B)
-  Refuge du Hichtenbach (D)
-  Château fort du Petit-Arnsbourg (F)
-  Château fort de Hohenbourg (H)
-  Château fort de Lutzelhardt (J)

Toutes les infos pratiques

Recommandations

Carte IGN : 3814 ET

Nous vous recommandons de prévoir cet itinéraire sur 2 jours.

Comment venir ?

Transports

Ligne 317 - navette du Château de Fleckenstein au départ de la gare de Wissembourg. Circule les vendredis, samedis, dimanches et jours fériés du mois de juin au 1er novembre.

<https://www.fluo.eu/ftp/document/fp-ligne-317-2021-003-.pdf>

Accès routier

Depuis Haguenau, s'engager sur la D27 en direction de Woerth puis en direction de Lembach. Continuer sur la D3 direction Niedersteinbach puis sur la D925 en direction de Schönau et tourner à droite sur la D525 vers le Château de Fleckenstein.

Parking conseillé

Parking du château de Fleckenstein, Lembach

Lieux de renseignement

Office de Tourisme de l'Alsace Verte - Bureau d'information de Lembach

2 route de Bitche, 67510 Lembach

tourisme@alsace-verte.com

Tel : +33(0)3 88 86 71 45

<https://www.alsace-verte.com/#ot>



Sur votre chemin...



Château fort de Fleckenstein (A)

Érigé au 12^e siècle sur un rocher de grès aux dimensions hors normes (30m de haut / 90m de long et 8m de large), ce fief d'empire est confié au fidèle Gottfried de Fleckenstein pour contrôler les routes entre les palais impériaux des Hohenstaufen à Haguenau et Kaiserslautern. Sa descendance administre le château pendant plus de 5 siècles et le transforme après d'importants travaux de modernisation (15^e - 16^e siècle) en une véritable forteresse. Parallèlement la famille s'élève socialement à la noblesse d'Empire et est reconnue parmi les plus influentes de Basse Alsace. Après le rattachement de l'Alsace à la France, l'administration royale de Louis XIV décide de désarmer le château et se contente d'exploser le logis seigneurial du sommet pour le rendre inaccessible.

Ouvert au public avec un droit de visite depuis 1958, Fleckenstein est devenu le château de montagne emblématique des Vosges du Nord. Devenu incontournable pour tous les amoureux de patrimoine, il propose différents types de visites à découvrir sur www.fleckenstein.fr

Crédit photo : Fleckenstein - Sty'l'List



Étang du Fleckenstein (B)

L'étang du Fleckenstein se situe au pied des collines de la Vallée de la Sauer.

De l'étang, vous aurez une superbe vue sur le château du Fleckenstein.

Crédit photo : PNRVN - RB



Château fort de Froensbourg (C)

Construit au 13^e siècle, détruit par les troupes de Lichtenberg en 1359 puis restauré complètement au 15^e siècle par les seigneurs de Fleckenstein, le château semi-troglodytique est édifié sur deux rochers de 40 m de hauteur. Aujourd'hui on peut y voir des salles creusées dans la roche, un ancien puits-citerne, une ancienne citerne carrée ainsi que les vestiges d'une tour d'habitation dont on peut voir la porte en arc brisée, datant de 1481.

Crédit photo : SYCOPARC



Refuge du Hichtenbach (D)

Au col du même nom.

Plus d'infos : <http://www.refuges.info/point/2795/cabane-non-gardee/Vosges-du-Nord/Abri-du-Hichtenbach/>

Crédit photo : <http://www.refuges.info>



Rocher de l'Arnsberg (E)

Rocher de l'Arnsberg

Crédit photo : Guy Schnell - <http://www.randoalsacevosges.com>



Château fort du Petit-Arnsbourg (F)

Cité pour la 1^{ère} fois en 1316, il appartenait à l'abbaye de Wissembourg et à la famille de Wasigenstein. Passant de mains en mains, ses derniers propriétaires furent les Hanau-Lichtenberg entre 1604 et 1606. Il fut détruit lors de la Guerre de Trente ans, en 1635. Isolé au sommet d'un piton, il était doté d'une structure en bois permettant de gagner sur le vide et d'élargir les logis. Une des portes, taillées dans le rocher, porte la date de 1494.

Crédit photo : SYCOPARC



Château fort de Wegelnburg (G)

Bâti à 572 m d'altitude, cette ruine citée la 1^{ère} fois en 1247 est la plus élevée du Palatinat. Après qu'un chevalier brigand attaquant les passants s'y soit abrité, ce dernier est assiégé en 1270 et pris illégitimement par les Fleckenstein. Le château change souvent de main à partir de 1330, avant de perdre son rôle militaire et de devenir une résidence de baillis au 15^e siècle. Pillé par des soldats croates en 1635, incendié en 1644, il est finalement détruit par Montclar en 1680. Plus d'infos [ici](#).

Crédit photo : PNRVN - A. Serylo



Château fort de Hohenbourg (H)

Ce château semi-troglodyte construit sur un rocher à 550 m d'altitude date du 13e siècle. Attaqué 2 fois au 15e siècle, les nouveaux propriétaires construisent d'importants ouvrages défensifs. Le château est détruit en grande partie lors d'un siège en 1523. Il est reconstruit entre 1571 et 1590 mais est définitivement détruit par les troupes de Montclar en 1680. Le château offre une magnifique vue sur le Palatinat au nord et sur la vallée du Steinbach au sud.

Crédit photo : A. Dorschner



Château fort de Loewenstein (I)

Construit à la fin du 12e siècle à 530 m d'altitude et à 300 m du Hohenbourg, puis cédé aux Ochsenstein, le château devient un repaire de chevaliers brigands avant d'être assiégé et détruit par les troupes des Lichtenberg et de l'évêque de Strasbourg en 1386. Il n'est pas reconstruit. Aujourd'hui subsistent peu de vestiges hormis des traces d'un donjon pentagonal et d'un logis sur la partie nord, d'une citerne servant d'accès à la partie sud, d'un escalier en colimaçon et d'un puits.

Crédit photo : PNRVN - A. Serylo



Château fort de Lutzelhardt (J)

Ce château, cité pour la 1ère fois en 1250, a été construit pour protéger la seigneurie de Bitche et fut détruit au 16e siècle. Bâti sur un rocher de grès de 20 m de haut et 60 m de long, on peut encore y voir le petit donjon carré en pierres de taille à bossages, les vestiges du logis, ainsi qu'une citerne à filtration, des traces de construction et la basse cour. Plus d'infos [ici](#).

Crédit photo : M. Schampion