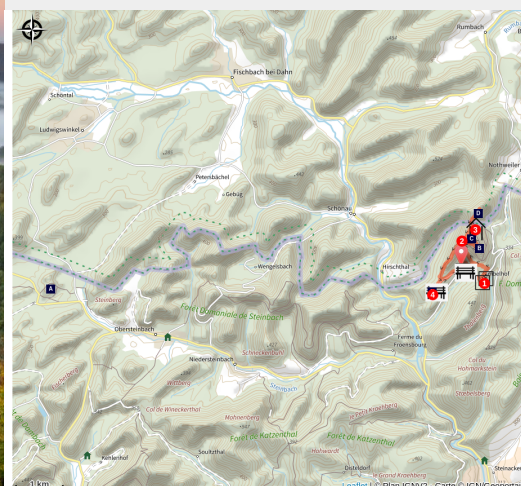


# Trésor des Vosges du Nord : Circuit des 4 châteaux

Alsace Verte - Lembach



Vue sur le Fleckenstein et les Vosges du Nord (T. Bichler)



*Un circuit sans grande difficulté pour les petits et grands aventuriers amateurs de châteaux forts !*

Témoins du passé tumultueux de la région, de nombreux châteaux forts médiévaux surplombent les forêts de la Réserve de Biosphère Transfrontalière Vosges du Nord - Pfälzerwald depuis des générations. Construits entre le 12e et le milieu du 14e siècle sur d'impressionnants éperons rocheux, ces châteaux, semi-troglodytiques pour la plupart, semblent bien souvent ne faire qu'un avec leur support rocheux et offrent de superbes panoramas.

## Infos pratiques

Pratique : Pédestre

Durée : 2 h 30

Longueur : 6.7 km

Dénivelé positif : 328 m

Difficulté : Moyenne

Type : Boucle

Thèmes : Château église abbaye

# Itinéraire

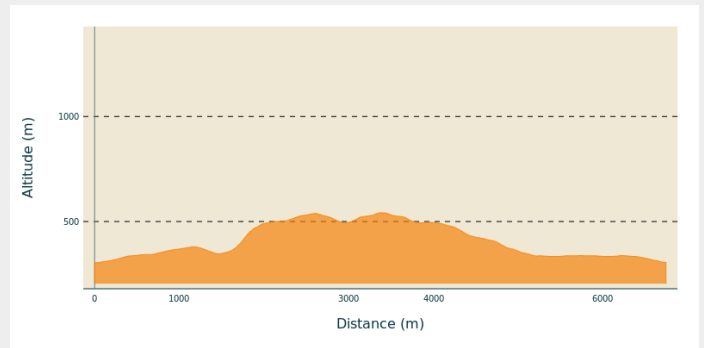
**Départ** : Parking du château de Fleckenstein, Lembach

**Arrivée** : Parking du château de Fleckenstein, Lembach

**Balisage** :  Club Vosgien




**Communes** : 1. Lembach  
2. Wingen

## Profil altimétrique

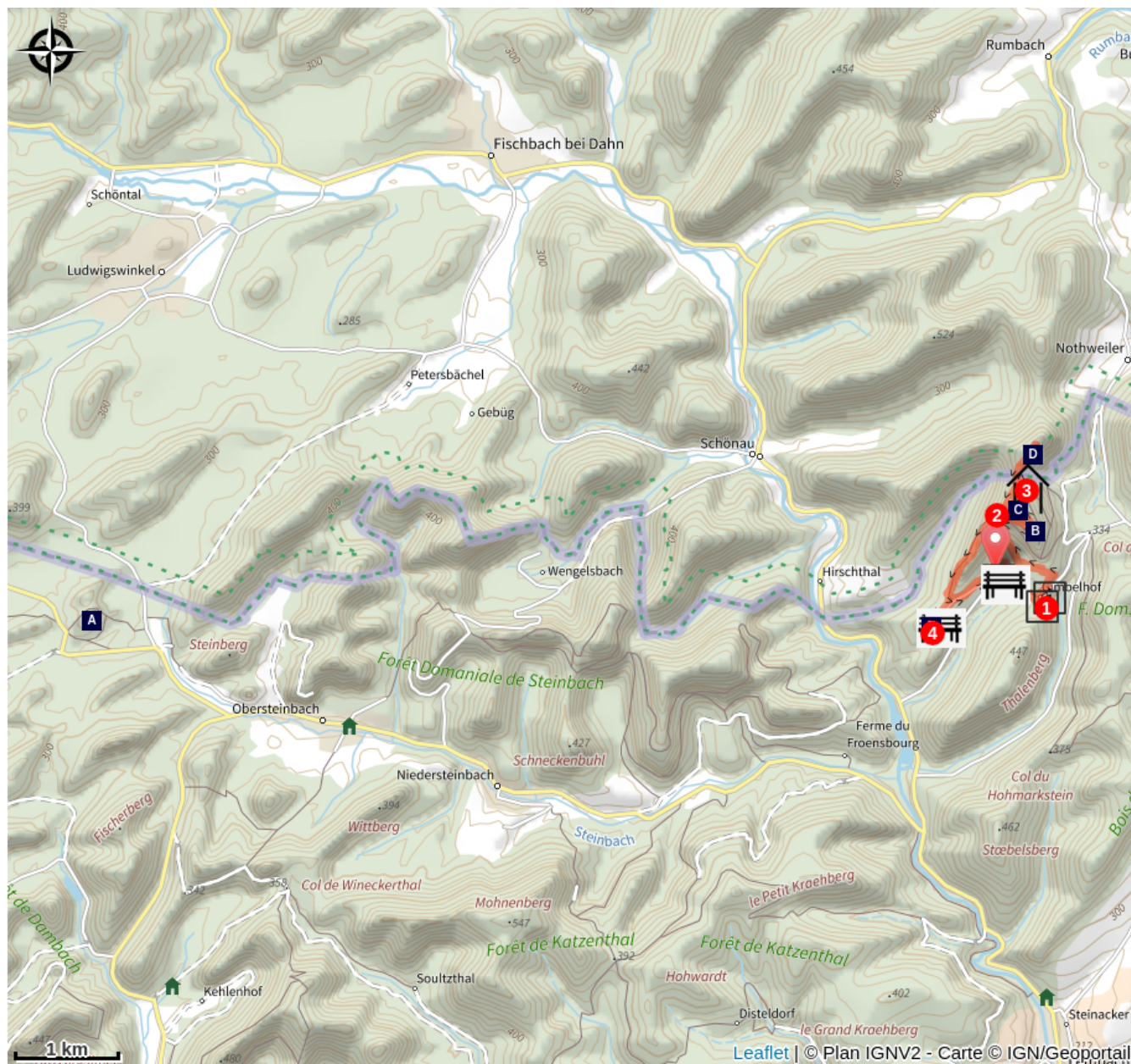





Altitude min 304 m Altitude max 542 m

Du parking, rejoindre le sentier rectangle rouge barré blanc  en direction de l'aire de jeux médiévale du Gimbelhof.

1. Au Gimbelhof, prendre à gauche vers l'aire de jeux en suivant le disque rouge . Après l'aire de jeux, reprendre à gauche. Passer à droite du gros rocher sur le chemin puis poursuivre sur le sentier en face jusqu'au col de l'Hohenbourg.
2. Au col, après l'arbre portant le panneau « Col Hohenbourg », continuer sur le sentier rectangle barré blanc  en partant à droite en direction de la ruine du Loewenstein, puis poursuivre vers les ruines du château de Hohenbourg.
3. À la source Maidenbrunnen, continuer tout droit jusqu'au Château de Wegelnburg. Revenir ensuite sur ses pas et descendre sur le sentier rectangle rouge  en direction du Château de Fleckenstein.
4. Depuis le Château de Fleckenstein, regagner le parking par le sentier des charbonniers qui longe la route d'accès au site du Fleckenstein.

# Sur votre chemin...



-  Château fort de Lutzelhardt (A)
-  Château fort de Hohenbourg (C)
-  Château fort de Fleckenstein (E)

-  Château fort de Loewenstein (B)
-  Château fort de Wegelnburg (D)

# Toutes les infos pratiques

## **Recommandations**

Carte IGN : 3814 ET

À savoir : la visite du Château de Fleckenstein est payante. Plus d'infos [ici](#).

Variantes :

- Au col, possibilité de voir les rochers du Krappenfels (30 min aller-retour). Préférer le printemps ou l'automne pour voir ces derniers.
- Dans la descente vers le Fleckenstein, possibilité d'emprunter le sentier des roches. Attention, ce sentier peut être dangereux pour de jeunes enfants et par temps de pluie !

## **Comment venir ?**

### Transports

Ligne 317 - navette du Château de Fleckenstein au départ de la gare de Wissembourg. Circule les vendredis, samedis, dimanches et jours fériés du mois de juin au 1er novembre.

<https://www.fluo.eu/ftp/document/fp-ligne-317-2021-003-.pdf>

### Accès routier

Depuis Haguenau, s'engager sur la D27 en direction de Woerth puis en direction de Lembach. Continuer sur la D3 direction Niedersteinbach puis sur la D925 en direction de Schönau et tourner à droite sur la D525 vers le Château de Fleckenstein.

### Parking conseillé

Parking du château de Fleckenstein, Lembach

** Lieux de renseignement**

**Office de Tourisme de l'Alsace Verte  
- Bureau d'information de Lembach**

2 route de Bitche, 67510 Lembach

tourisme@alsace-verte.com

Tel : +33(0)3 88 86 71 45

<https://www.alsace-verte.com/#ot>



# Sur votre chemin...

---



## Château fort de Lutzelhardt (A)

Ce château, cité pour la 1ère fois en 1250, a été construit pour protéger la seigneurie de Bitche et fut détruit au 16e siècle. Bâti sur un rocher de grès de 20 m de haut et 60 m de long, on peut encore y voir le petit donjon carré en pierres de taille à bossages, les vestiges du logis, ainsi qu'une citerne à filtration, des traces de construction et la basse cour. Plus d'infos [ici](#).

Crédit photo : M. Schampion

---



## Château fort de Loewenstein (B)

Construit à la fin du 12e siècle à 530 m d'altitude et à 300 m du Hohenbourg, puis cédé aux Ochsenstein, le château devient un repaire de chevaliers brigands avant d'être assiégé et détruit par les troupes des Lichtenberg et de l'évêque de Strasbourg en 1386. Il n'est pas reconstruit. Aujourd'hui subsistent peu de vestiges hormis des traces d'un donjon pentagonal et d'un logis sur la partie nord, d'une citerne servant d'accès à la partie sud, d'un escalier en colimaçon et d'un puits.

Crédit photo : PNRVN - A. Serylo

---



## Château fort de Hohenbourg (C)

Ce château semi-troglodyte construit sur un rocher à 550 m d'altitude date du 13e siècle. Attaqué 2 fois au 15e siècle, les nouveaux propriétaires construisent d'importants ouvrages défensifs. Le château est détruit en grande partie lors d'un siège en 1523. Il est reconstruit entre 1571 et 1590 mais est définitivement détruit par les troupes de Montclar en 1680. Le château offre une magnifique vue sur le Palatinat au nord et sur la vallée du Steinbach au sud.

Crédit photo : A. Dorschner



## Château fort de Wegelnburg (D)

Bâti à 572 m d'altitude, cette ruine citée la 1ère fois en 1247 est la plus élevée du Palatinat. Après qu'un chevalier brigand attaquant les passants s'y soit abrité, ce dernier est assiégé en 1270 et pris illégitimement par les Fleckenstein. Le château change souvent de main à partir de 1330, avant de perdre son rôle militaire et de devenir une résidence de baillis au 15e siècle. Pillé par des soldats croates en 1635, incendié en 1644, il est finalement détruit par Montclar en 1680. Plus d'infos [ici](#).

Crédit photo : PNRVN - A. Serylo



## Château fort de Fleckenstein (E)

Erigé au 12e siècle sur un rocher de grès aux dimensions hors normes (30m de haut / 90m de long et 8m de large), ce fief d'empire est confié au fidèle Gottfried de Fleckenstein pour contrôler les routes entre les palais impériaux des Hohenstaufen à Haguenau et Kaiserslautern. Sa descendance administre le château pendant plus de 5 siècles et le transforme après d'importants travaux de modernisation (15e - 16e siècle) en une véritable forteresse. Parallèlement la famille s'élève socialement à la noblesse d'Empire et est reconnue parmi les plus influentes de Basse Alsace. Après le rattachement de l'Alsace à la France, l'administration royale de Louis XIV décide de désarmer le château et se contente d'exploser le logis seigneurial du sommet pour le rendre inaccessible.

Ouvert au public avec un droit de visite depuis 1958, Fleckenstein est devenu le château de montagne emblématique des Vosges du Nord. Devenu incontournable pour tous les amoureux de patrimoine, il propose différents types de visites à découvrir sur [www.fleckenstein.fr](http://www.fleckenstein.fr)

Crédit photo : Fleckenstein - Styl'List